




revízia	obsah	dátum				
SÚRADNICOVÝ SYSTÉM - S-JTSK		ABSOLÚTNA VÝŠKA SO 02 ± 0 000 = +450,00 m n.m.				
 slovenské národné múzeum slovak national museum	 STU SVF	 SLOVENSKÁ TECHNICKÁ UNIVERZITA V BRATISLAVE STAVEBNÁ FAKULTA	kód projektu	KH-17-01-A		
			časť dokumentácie	E		
			dátum	07/2021		
			stupeň	RPD		
			profesia	02-0 STATIKA		
názov projektu	OBNOVA HRADU KRÁŠNA HÓRKA A REVITALIZÁCIA BEZPROSTREDNÉHO OKOLIA HRADU					
miesto stavby	OBEC KRÁŠNOHORSKÉ PODHRADIE					
číslo parcely	parcely typu C, č. 387/2, 154/0/56, 387/21, 387/28 k. ú. Kráľovský Podhradie					
investor, stavebník	SLOVENSKÉ NÁRODNÉ MÚZEUM, VAJANSKÉHO NÁBŘEŽIE Z, P. O. BOX 13, 810 06 BRATISLAVA					
autor	Ing. arch. R. ERDĽÍJ, PhD., Ing. arch. M. KOTRUS, Ing. arch. A. KOTRUSOVÁ, PhD., Ing. M. ŠTEFANIDESOVÁ, Ing. arch. B. VACHOVÁ, PhD., Ing. arch. M. VAŇO, Ing. D. LAVRINČÍKOVÁ, PhD.					
vypracoval	Ing. KATARÍNA KYSELOVÁ					
zodpovedný projektant	Ing. KATARÍNA KYSELOVÁ, registračné č. 5976 Autorizovaný stavebný inžinier, kat.13 Inžinier pre statiku staveb		formát	5x A4	mierka	150
obsah výkresu	INFORMAČNÉ CENTRUM VÝKRES VÝSTUŽE TECHNOLOGICKÝCH DVORCOV (AD01,AD02)		staveb objekt	výkres č.		
			SO 02	07		